






## Verslag woonkernschouw Termaar 8 september 2011










No.	Locatie	Foto	Constatering/probleem	Actie/kosten/wie?	Wanneer?
1	Speeltuin Dingbank		Verzoek van buurtvereniging voor aanleg nutsvoorzieningen (elektra en water) in opslagruimte van vereniging.	Eenmalige kosten voor aansluitingen worden geraamd op € 2.500. Daarnaast bedragen de vaste jaarlijkse kosten (excl. verbruik) ± € 250.	N.v.t.





No.	Locatie	Foto	Constatering/probleem	Actie/kosten/wie?	Wanneer?
2	Termaar		<p>In Termaar wordt op vele plaatsen op het trottoir geparkeerd. Hierdoor is trottoir niet breed genoeg meer voor kinderwagens, rolstoelen e.d.</p>	<p>Betrokken zullen door BOA's worden aangesproken, waarna zonodig handhaving. Actie: Klantcontactcentrum.</p>	<p>Oktober-november 2011.</p>
3	Stationsstraat (met name bovenste gedeelte en in bocht)		<p>Door geparkeerde auto's wordt doorgang voor hulpdiensten en RD4 belemmerd. Tevens is inrijden stationsstraat vanuit Termaar hierdoor soms moeilijk of nagenoeg onmogelijk. Suggestie: paaltjes of parkeren achterom of op opritten..</p>	<p>Deze constatering dient als input voor het Gemeentelijk Verkeers- en Vervoersplan (GVVP) en het meerjarig uitvoeringsprogramma. Actie: afdeling beheer.</p>	<p>Besluitvorming GVVP eind 2011.</p>
4	Kruising Mareheiweg – Peerboomkensweg		<p>Uitzicht op Peerboomkensweg voor verkeer dat vanaf station komt is beperkt. Hierdoor ontstaan vaak onveilige situaties.</p>	<p>Deze constatering dient als input voor het Gemeentelijk Verkeers- en Vervoersplan (GVVP) en het meerjarig uitvoeringsprogramma. Actie: afdeling beheer.</p>	<p>Besluitvorming GVVP eind 2011.</p>
5	Hoek Termaar – Schalenboschweg		<p>Relatief hoog groen belemmert uitzicht.</p>	<p>Groen wordt gesnoeid. Actie: Afdeling Beheer.</p>	<p>2012</p>



No.	Locatie	Foto	Constatering/probleem	Actie/kosten/wie?	Wanneer?
6	Schalenboschweg		Trottoir op diverse plaatsen verzakt.	Wordt hersteld binnen regulier onderhoud. Actie: Afdeling Beheer.	4e kwartaal 2011.
7	Schalenboschweg, verbinding tussen Termaar en Klimmen		Door hoog groen in combinatie met holle weg en (te) beperkte verlichting hoge mate van gevoel van onveiligheid. Daarbij branden in nachtperiode niet alle lantaarns. Dit punt heeft voor de buurt de hoogste prioriteit.	Brandschema lantaarnpalen wordt aangepast zodat deze de gehele nacht branden. Actie: Afdeling Beheer. Groen wordt gesnoeid. Actie: Afdeling Beheer.	December 2011.  Winter 2011-2012.
8	Schalenboschweg, verbinding tussen Termaar en Klimmen		Wegdek vaak bedekt met bladeren, waardoor gladheid ontstaat. Verzoek weg vaker schoon te maken.	Frequentie van vegen wordt verhoogd. Actie: Afdeling Beheer.	Oktober-november 2011.
9	Schalenboschweg, verbinding tussen Termaar en Klimmen		Trap naar wandelpad richting Jaagveld en Mareheiweg verkeert in slechte staat (hout deels verrot).	Trap wordt hersteld. Kosten (incl. herstel trappen genoemd bij punt 11 € 12.000 ). Actie: Afdeling Beheer.	1e helft 2012
10	Pad van Schalenboschweg richting Jaagveld/Mareheiweg		Pad is op diverse plekken erg smal.	Renovatie pad is gepland in 2012. Hierbij zal pad worden zodanig worden aangepast dat sprake is van een eenduidige padenstructuur. Actie: Afdeling Beheer.	2012

No.	Locatie	Foto	Constatering/probleem	Actie/kosten/wie?	Wanneer?
11	Jaagveld en Mareheiweg		Trappen naar wandelgebied verkeren in slechte staat (hout deels verrot).	Trappen worden hersteld (zie ook punt 9). Actie: Afdeling Beheer.	1e helft 2012
12	Jaagveld, zijde Schalenboschweg		Balustrade mist op diverse plekken enkele planken.	Wordt hersteld. Actie: Afdeling Beheer.	November-december 2011.
13	Jaagveld, zijde Schalenboschweg		Parkeerplaats is slecht verlicht, verzoek om hier verlichting aan te brengen (momenteel staat hier door buurtvereniging geplaatste mast).	Extra lantaarnpaal zal worden geplaatst. Dekking binnen reguliere budgetten. Actie: Afdeling Beheer/	1e kwartaal 2012.
14	Jaagveld		Groen langs weg slecht onderhouden.	Extra onderhoudsactie wordt uitgevoerd. Actie: Afdeling Beheer.	Winter 2011-2012.

No.	Locatie	Foto	Constatering/probleem	Actie/kosten/wie?	Wanneer?
15	Schepenbank, ter hoogte van huisnummer 5		Groen belemmert doorgang over trottoir.	Betrokken zal door BOA worden aangesproken, waarna zonodig handhaving. Actie: Klantcontactcentrum.	Oktober-november 2011.
16	Termaar, algemeen		Functie van borden "voetpad" bij trottoirs is onduidelijk. Suggestie: borden weghalen.	Borden worden verwijderd. Actie: Afdeling Beheer.	Oktober-november 2011.
17	Dingbank, hoek Schepenbank		Veel overlast van hondenpoep.	Hondenbezitters zullen ter plaatse door BOA's worden aangesproken, waarna zonodig handhaving. Actie: Klantcontactcentrum.	Vanaf oktober 2011.

No.	Locatie	Foto	Constatering/probleem	Actie/kosten/wie?	Wanneer?
18	Termaar, algemeen		Weinig prullenbakken en bakken voor hondenpoep-zakjes.	Alle prullenbakken binnen de gemeente Voerendaal mogen worden gebruikt voor het deponeren van hondenpoep. Indien er op een specifieke locatie behoefte is aan een bak dan horen wij dit graag.	N.v.t.
19	Parkeerplaats in Dingbank, nabij hoek Tiendstraat		Door aanbrengen belijning (vakken) kunnen hier meer auto's worden geparkeerd.	Belijning wordt aangebracht. Actie: Afdeling Beheer.	2012.
20	Hoek Manensheide – Schepenbank		Bij regenbuien is hier vaak wateroverlast (slechte afwatering).	Ter plekke zal een extra grote kolk worden geplaatst. Dekking uit reguliere budgetten. Actie: Afdeling Beheer.	2012.
21	Kruispunt Tiendstraat – Manensheide		Drempels sluiten hier slecht aan op hoogte van wegdek en vormen daardoor barrière.	Wordt hersteld binnen regulier onderhoud. Actie: Afdeling Beheer.	Voorjaar 2012.

No.	Locatie	Foto	Constatering/probleem	Actie/kosten/wie?	Wanneer?
22	Manensheide, ter hoogte huisnummer 3		Trottoir is verzakt.	Wordt hersteld binnen regulier onderhoud. Actie: Afdeling Beheer.	4e kwartaal 2011.
23	Termaar, noordzijde ter hoogte van huisnummers 1-11		Parkeerverbod wordt niet nageleefd.	Betrokken zullen door BOA's worden aangesproken, zonodig gevolgd door handhaving.. Actie: Klantcontactcentrum.	Oktober-november 2011.
24	Overgang Termaar – Straterweg		Parkeerplaats is niet egaal door storten grond.	Ter plaatse wordt nieuwe slijtlaag aangebracht. Actie: Afdeling Beheer.	2012.
25	Kruispunt Termaar- Koulén – Straterweg		Kruispunt is onveilig, veel bijna-ongevallen.	Deze constatering dient als input voor het Gemeentelijk Verkeers- en Vervoersplan (GVVP) en het meerjarig uitvoeringsprogramma. Actie: afdeling Beheer.	Besluitvorming GVVP eind 2011.

<b>No.</b>	<b>Locatie</b>	<b>Foto</b>	<b>Constatering/probleem</b>	<b>Actie/kosten/wie?</b>	<b>Wanneer?</b>
26	Kruispunt Termaar- Koulen – Straterweg		Groenperceel dat door gemeente is verworven wordt niet onderhouden.	Wordt opgenomen in onderhoudsplan. Inhaal onderhoudsbeurt in najaar 2011. Actie: Afdeling Beheer.	Najaar 2011.
27	Steenput, ter hoogte huisnummer 2		In plantsoen staan hier diverse lage paaltjes, functie hiervan is onduidelijk.	Paaltjes worden verwijderd. Actie: Afdeling Beheer.	Winter 2011-2012.